



МИНИСТЕРСТВО СЕЛЬСКОГО ХОЗЯЙСТВА ИРКУТСКОЙ ОБЛАСТИ

П Р И К А З

14 февраля 2018 года

№ 12-мпр

г. Иркутск

О внесении изменения в Перечень рыбоводных участков Иркутской области

В соответствии с постановлением Правительства Российской Федерации от 11 ноября 2014 года № 1183 «Об утверждении Правил определения границ береговых линий (границ водных объектов) и (или) границ частей водных объектов, участков континентального шельфа Российской Федерации и участков исключительной экономической зоны Российской Федерации, признаваемых рыбоводными участками», Положением о министерстве сельского хозяйства Иркутской области, утвержденным постановлением Правительства Иркутской области от 29 декабря 2009 года № 389/168-пп, руководствуясь статьей 21 Устава Иркутской области,

П Р И К А З Ы В А Ю:

1. Внести в Перечень рыбоводных участков Иркутской области, утвержденный приказом министерства сельского хозяйства Иркутской области от 9 июля 2015 года № 73-мпр «Об утверждении Перечня рыбоводных участков Иркутской области», изменение, дополнив его пунктами 35-42 (прилагается).

2. Настоящий приказ подлежит официальному опубликованию в общественно-политической газете «Областная», а также на «Официальном интернет-портале правовой информации» (www.pravo.gov.ru).

3. Настоящий приказ вступает в силу через десять календарных дней после дня его официального опубликования.

Министр сельского хозяйства
Иркутской области

И.П. Сумароков

Приложение к приказу Министерства сельского хозяйства Иркутской области
от « 14 » февраля 2018 года № 14-мпр

№ п/п	Водный объект рыбохозяйственного значения, наименование участка	Муниципальное образование	Описание границ водного участка				Протяженность, км	Вид водопользования, вид аквакультуры	Карта-схема участка	Географическое описание участка
			Точки географических координат в системе WGS 84		Площадь участка, гектаров	№ точки				
35.	Участок «Петушки»	Усольский район	1	52°38'09.00"			103°35'39.99"	16	Совместное водопользование, товарная аквакультура	Приложение 35 к настоящему Перечню
			2	52°38'23.42"	103°35'43.92"					
			3	52°38'20.14"	103°36'05.01"					
36.	Участок «Озерки»	Усольский район	1	52°39'05.27"	103°36'30.03"	39	Совместное водопользование, товарная аквакультура	Приложение 36 к настоящему Перечню	Вся акватория водного объекта	
			2	52°38'50.65"	103°36'44.56"					
			3	52°38'50.84"	103°35'53.26"					
37.	Участок «Озеро Анойское»	Усольский район	1	52°06'19.00"	102°42'21.00"	19	Совместное водопользование, товарная аквакультура	Приложение 37 к настоящему Перечню	Вся акватория водного объекта	
			2	52°06'00.95"	102°42'36.35"					
			3	52°06'02.90"	102°42'14.87"					
38.	Река Ангара, участок «Урки»	Иркутский район	1	52°24'09.77"	104°08'28.47"	5	Совместное водопользование, товарная аквакультура	Приложение 38 к настоящему Перечню	Соединение точек 1, 2 прямой линией по акватории водного объекта, последовательное соединение точек 2, 3, 1 по береговой линии	
			2	52°24'15.52"	104°08'39.13"					
			3	52°24'07.89"	104°08'44.53"					
39.	Река Ангара, участок «Остров Мокрый»	г. Иркутск	1	52°15'34.52"	104°17'31.55"	6	Совместное водопользование, товарная аквакультура	Приложение 39 к настоящему Перечню	Последовательное соединение точек 1, 2, 3 по береговой линии, последовательное соединение точек 3, 4, 1 прямыми линиями по акватории водного объекта	
			2	52°15'40.10"	104°17'42.51"					
			3	52°15'29.32"	104°17'56.42"					
			4	52°15'27.24"	104°17'53.95"					

№ п/п	Водный объект рыбохозяйственного значения, наименование участка	Муниципальное образование	Описание границ рыбоводного участка				Протяженность, км	Вид водопользования, вид аквакультуры	Карта-схема участка	Географическое описание участка
			Точки географических координат в системе WGS 84		Площадь участка, гектаров	40				
1	2	3	№ точки	долгота			широта	7	8	9
40.	Усть-Илимское водохранилище, участок «Братская ГЭС 6»	Братский район	1	56°20'19.47"	101°47'57.56"	190	Совместное водопользование, товарная аквакультура	Приложение 40 к настояшему Перечню	Последовательное соединение точек 1, 2, 3, 4, 5, 1 по береговой линии. Земельные участки не входят в границы рыбоводного участка	
			2	56°20'13.31"	101°48'17.33"					
			3	56°18'52.78"	101°48'53.79"					
			4	56°18'48.67"	101°48'47.00"					
			5	56°18'21.59"	101°48'35.87"					
41.	Усть-Илимское водохранилище, участок «Устье реки Макаровский	Нижнеилимский район	1	57°05'27.61"	103°42'42.20"	4	Совместное водопользование, товарная аквакультура	Приложение 41 к настояшему Перечню	Соединение точек 1, 2 прямой линией по акватории водного объекта, соединение точек 2, 3 по береговой линии, соединение точек 3, 4 прямой линией по акватории водного объекта, соединение точек 4, 1 по береговой линии	
			2	57°05'27.94"	103°42'44.06"					
			3	57°04'59.57"	103°42'40.35"					
			4	57°05'04.02"	103°42'36.33"					
42.	Река Ангара, участок «Протока Еловка»	Иркутский район	1	52°29'43.64"	103°58'11.73"	40	Совместное водопользование, товарная аквакультура	Приложение 42 к настояшему Перечню	Соединение точек 1, 2 прямой линией по акватории водного объекта, соединение точек 2, 3 по береговой линии, соединение точек 3, 4 прямой линией по акватории водного объекта, соединение точек 4, 5 по береговой линии, соединение точек 5, 6 прямой линией по акватории водного объекта, последовательное соединение точек 6, 7, 8 по береговой линии, последовательное соединение точек 8, 9, 10, 11, 12, 13 прямыми линиями по акватории водного	
			2	52°29'46.28"	103°58'20.39"					
			3	52°29'31.60"	103°58'53.29"					
			4	52°29'31.04"	103°58'56.38"					
			5	52°29'06.39"	103°59'34.70"					
			6	52°29'04.98"	103°59'33.15"					
			7	52°29'20.31"	103°59'05.50"					
			8	52°28'56.42"	103°59'46.44"					
			9	52°28'53.78"	103°59'42.58"					
			10	52°28'58.63"	103°59'32.07"					
			11	52°28'59.48"	103°59'31.92"					
			12	52°29'00.89"	103°59'29.99"					
			13	52°29'00.42"	103°59'28.36"					
			14	52°29'23.98"	103°58'50.51"					

№ п/п	Водный объект рыбохозяйственного значения, наименование участка	Муниципальное образование	Описание границ рыбоводного участка				Протяженность, км	Вид водопользования, вид аквакультуры	Карта-схема участка	Географическое описание участка
			№ точки	долгота	широта	Площадь участка, гектаров				
1			4	5	6	7	8	9	10	11
			15	52°29'29.11"	103°58'44.72"					
			16	52°29'30.47"	103°58'38.62"					
			17	52°29'34.66"	103°58'26.18"					
			18	52°29'37.48"	103°58'23.71"					
19	52°29'41.48"	103°58'17.84"								

Министр сельского хозяйства
Иркутской области




И.П. Сумароков

Приложение 35 к Перечню рыбноводных участков Иркутской области

КАРТА-СХЕМА

рыбоводного участка Иркутской области
участок «Петушки» (Усольский район, Иркутская область), площадь участка 16 га



Космоснимок Bing Масштаб 1:21500

Каталог координат рыбноводного участка

№	Широта	Долгота
1	52°38'09.00"N	103°35'39.99"E
2	52°38'23.42"N	103°35'43.92"E
3	52°38'20.14"N	103°36'05.01"E

Министр сельского хозяйства Иркутской области

И.П. Сумароков

Приложение 36 к Перечню рыболовных участков Иркутской области

КАРТА-СХЕМА

рыболовного участка Иркутской области

участок «Озерки» (Усольский район, Иркутская область), площадь участка 39 га



Космоснимок Bing Масштаб 1:21,500

Каталог координат рыболовного участка

№	Широта	Долгота
1	52°39'05.27"N	103°36'30.03"E
2	52°38'50.65"N	103°36'44.56"E
3	52°38'50.84"N	103°35'53.26"E

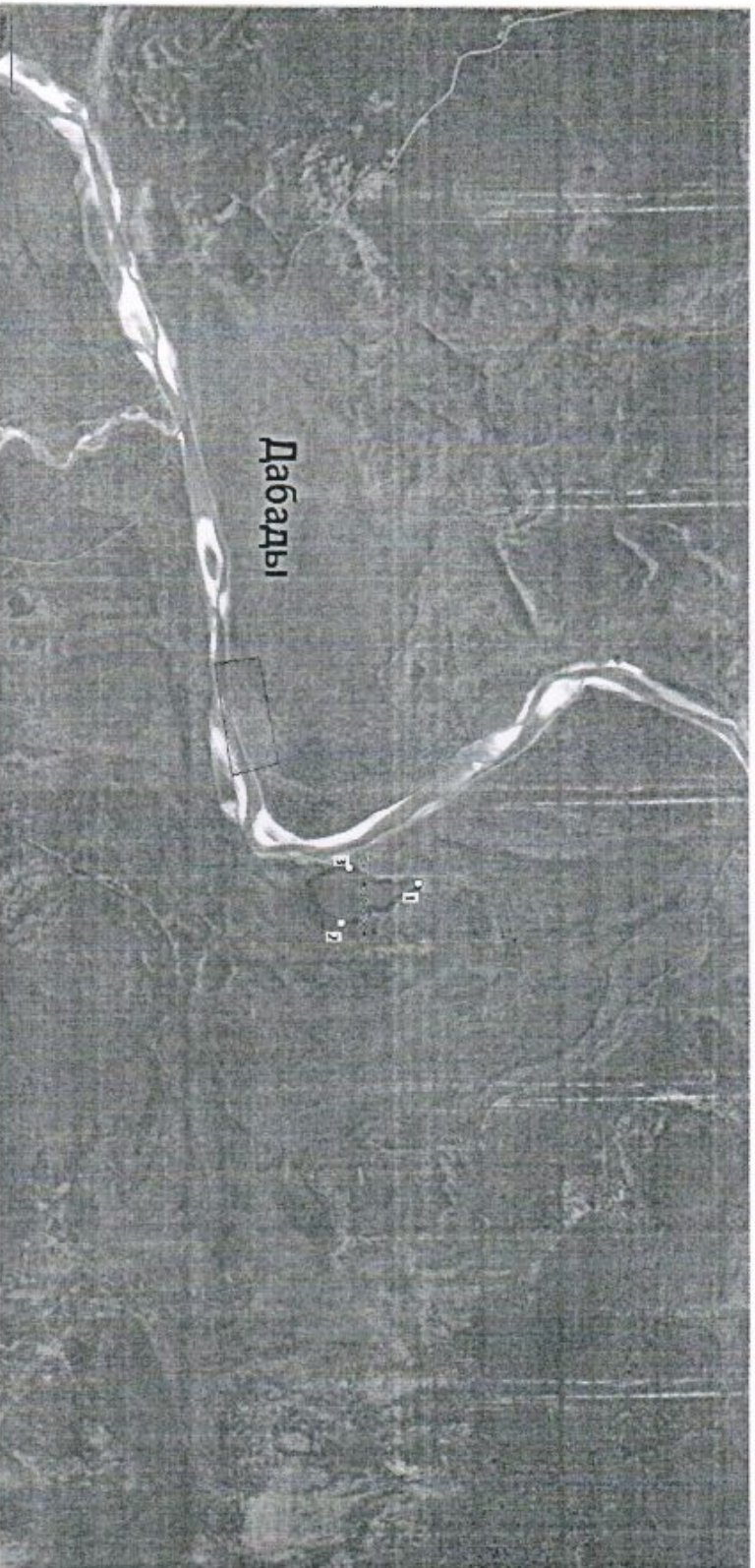
Министр сельского хозяйства Иркутской области

И.П. Сумароков

Приложение 37 к Перечню рыболовных участков Иркутской области

КАРТА-СХЕМА

рыболовного участка Иркутской области
участок «Озеро Анойское» (Усольский район, Иркутская область), площадь участка 19 га



Космоснимок Bing Масштаб 1:21500

Каталог координат рыболовного участка		
№	Широта	Долгота
1	52°06'19.00"N	102°42'21.00"E
2	52°06'00.95"N	102°42'36.35"E
3	52°06'02.90"N	102°42'14.87"E

Министр сельского хозяйства Иркутской области

И.П. Сумарков

Приложение 38 к Перечню рыболовных участков Иркутской области

КАРТА-СХЕМА

рыболовного участка Иркутской области
участок «Урик» (река Ангара, Иркутский район, Иркутская область), площадь участка 5 га



Космоснимок Bing Масштаб 1:10500

Каталог координат рыболовного участка

№	Широта	Долгота
1	52°24'09.77"N	104°08'28.47"E
2	52°24'15.52"N	104°08'39.13"E
3	52°24'07.89"N	104°08'44.53"E


Министр сельского хозяйства Иркутской области

И.П. Сумдарков

Приложение 39 к Перечню рыболовных участков Иркутской области

КАРТА-СХЕМА

рыболовного участка Иркутской области
участок «Остров Мокрый» (река Ангара, г. Иркутск, Иркутская область), площадь участка 6 га



Космоснимок Bing Масштаб 1:10500

Каталог координат рыболовного участка

№	Широта	Долгота
1	52°15'34.52"N	104°17'31.55"E
2	52°15'40.10"N	104°17'42.51"E
3	52°15'29.32"N	104°17'56.42"E
4	52°15'27.24"N	104°17'53.95"E

Министр сельского хозяйства Иркутской области

И.П. Сумароков

Приложение 40 к Перечню рыбохозяйственных участков Иркутской области

КАРТА-СХЕМА

рыбоводного участка Иркутской области

участок «Братская ГЭС 6» (Усть-Илимское водохранилище, Братский район, Иркутская область), площадь участка 190 га



Космоснимок Bing Масштаб 1:100000

Каталог координат рыбохозяйственных участков

№	Широта	Долгота
1	56°20'19,47"N	101°47'57,56"E
2	56°20'13,31"N	101°48'17,33"E
3	56°18'52,78"N	101°48'53,79"E
4	56°18'48,67"N	101°48'47,00"E
5	56°18'21,59"N	101°48'35,87"E


Министр сельского хозяйства Иркутской области

И.П. Сумароков

Приложение 41 к Перечню рыболовных участков Иркутской области

КАРТА-СХЕМА

рыболовного участка Иркутской области
Иркутский район, Нижнеилимский район, Иркутская область), площадь участка 4 га



Космоснимок Bing Масштаб 1:20000

Каталог координат рыболовного участка		
№	Широта	Долгота
1	57°05'27.61"N	103°42'42.20"E
2	57°05'27.94"N	103°42'44.06"E
3	57°04'59.57"N	103°42'40.35"E
4	57°05'04.02"N	103°42'36.33"E

Министр сельского хозяйства Иркутской области

И.П. Сумароков

Приложение 42 к Перечню рыбопродуктивных участков Иркутской области

КАРТА-СХЕМА

рыбоводного участка Иркутской области
 Иркутский район, Иркутская область), площадь участка 40 га



Космоснимок Bing Масштаб 1:10500

Каталог координат рыбопродуктивного участка

№	Широта	Долгота	№	Широта	Долгота	№	Широта	Долгота
1	52°29'43.64"N	103°58'11.73"E	8	52°28'56.42"N	103°59'46.44"E	14	52°29'23.98"N	103°58'50.51"E
2	52°29'46.28"N	103°58'20.39"E	9	52°28'53.78"N	103°59'42.58"E	15	52°29'29.11"N	103°58'44.72"E
3	52°29'31.60"N	103°58'53.29"E	10	52°28'58.63"N	103°59'32.07"E	16	52°29'30.47"N	103°58'38.62"E
4	52°29'31.04"N	103°58'56.38"E	11	52°28'59.48"N	103°59'31.92"E	17	52°29'34.66"N	103°58'26.18"E
5	52°29'06.39"N	103°59'34.70"E	12	52°29'00.89"N	103°59'29.99"E	18	52°29'37.48"N	103°58'23.71"E
6	52°29'04.98"N	103°59'33.15"E	13	52°29'00.42"N	103°59'28.36"E	19	52°29'41.48"N	103°58'17.84"E
7	52°29'20.31"N	103°59'05.50"E						

Министр сельского хозяйства Иркутской области

И.П. Сумароков